



АДМИНИСТРАЦИЯ ГОРОДА ПЕРМИ
ДЕПАРТАМЕНТ ЗЕМЕЛЬНЫХ ОТНОШЕНИЙ

РЕШЕНИЕ
о размещении объектов № 195 от 11.02.2019

г. Пермь, ул. Сибирская, 15

Департамент земельных отношений Администрации города Перми в соответствии с пунктом 3 ст. 39.36 Земельного кодекса Российской Федерации, Положением о порядке и условиях размещения объектов на землях или земельных участках, находящихся в государственной или муниципальной собственности, на территории Пермского края без предоставления земельных участков и установления сервитутов, утвержденным Постановлением Правительства Пермского края от 22.07.2015 № 478-п

разрешает: ОАО «МРСК Урала» (ИНН 6671163413, ОГРН 1056604000970, место нахождения: 620026, г. Екатеринбург, ул. Мамина-Сибиряка, д.140)

способ размещения объекта: подземный

размещение объекта: БКТП 10/0,4 кВ (мощностью 2х630 кВА), КЛ-10 кВ, для электроснабжения детского реабилитационного центра по адресу: г. Пермь, Ленинский район, ул. М. Жукова, 39а

на землях: государственная собственность на которые не разграничена

на срок: 11 месяцев

местоположение: Пермский край, г. Пермь, Ленинский район, ул. М.Жукова.

Территория, согласно схеме, расположена в зонах с особыми условиями использования территории: охранный зона объектов электросетевого хозяйства, приаэродромная территория аэродрома аэропорта Большое Савино; в прочих зонах ограничений: зона нормативного землепользования – месторождения полезных ископаемых «Пролетарское», зона катастрофического затопления.

ОАО «МРСК Урала»:

1. соблюдать порядок использования земельных участков, установленный Постановлением Правительства Российской Федерации от 24.02.2009 № 160 «О порядке установления охранных зон объектов электросетевого хозяйства и особых условий использования земельных участков, расположенных в границах таких зон»;

2. соблюдать правила охранных зон воздушного пространства, установленные постановлением Правительства Российской Федерации от 11 марта 2010 г. № 138 «Об утверждении Федеральных правил использования воздушного пространства Российской Федерации»;

3. не допускать на земельном участке строительство объектов капитального строительства без обеспечения инженерной защиты таких объектов от затопления, подтопления;

4. в соответствии с пунктом 7(2) Положения о порядке и условиях размещения объектов на землях или земельных участках, находящихся в государственной или муниципальной собственности, на территории Пермского края без предоставления земельных участков и установления сервитутов, утвержденного Постановлением Правительства Пермского края от 22.07.2015 № 478-п, представить в департамент земельных отношений администрации города Перми в течение 1 месяца с момента размещения объектов материалы контрольной геодезической съемки размещенных объектов на бумажном и электронном носителях на безвозмездной основе.

В соответствии со статьей 20¹ Закона Пермского края от 14.09.2011 № 805-ПК «О градостроительной деятельности в Пермском крае» ОАО «МРСК Урала»:

1. Не позднее чем за 10 рабочих дней до начала строительства и реконструкции безвозмездно передает в департамент градостроительства и архитектуры администрации города Перми один экземпляр копий разделов проектной документации, предусмотренных пунктом 1 части 12 статьи 48 Градостроительного кодекса Российской Федерации;

2. В течение 10 рабочих дней после окончания работ по строительству, реконструкции безвозмездно передать в департамент градостроительства и архитектуры администрации города Перми схему, отображающую расположение объекта и сетей инженерно-технического обеспечения, подписанную ОАО «МРСК Урала», с приложением текстового и графического описания местоположения границ охранной и санитарно-защитной зоны, перечень координат характерных точек границ такой зоны.

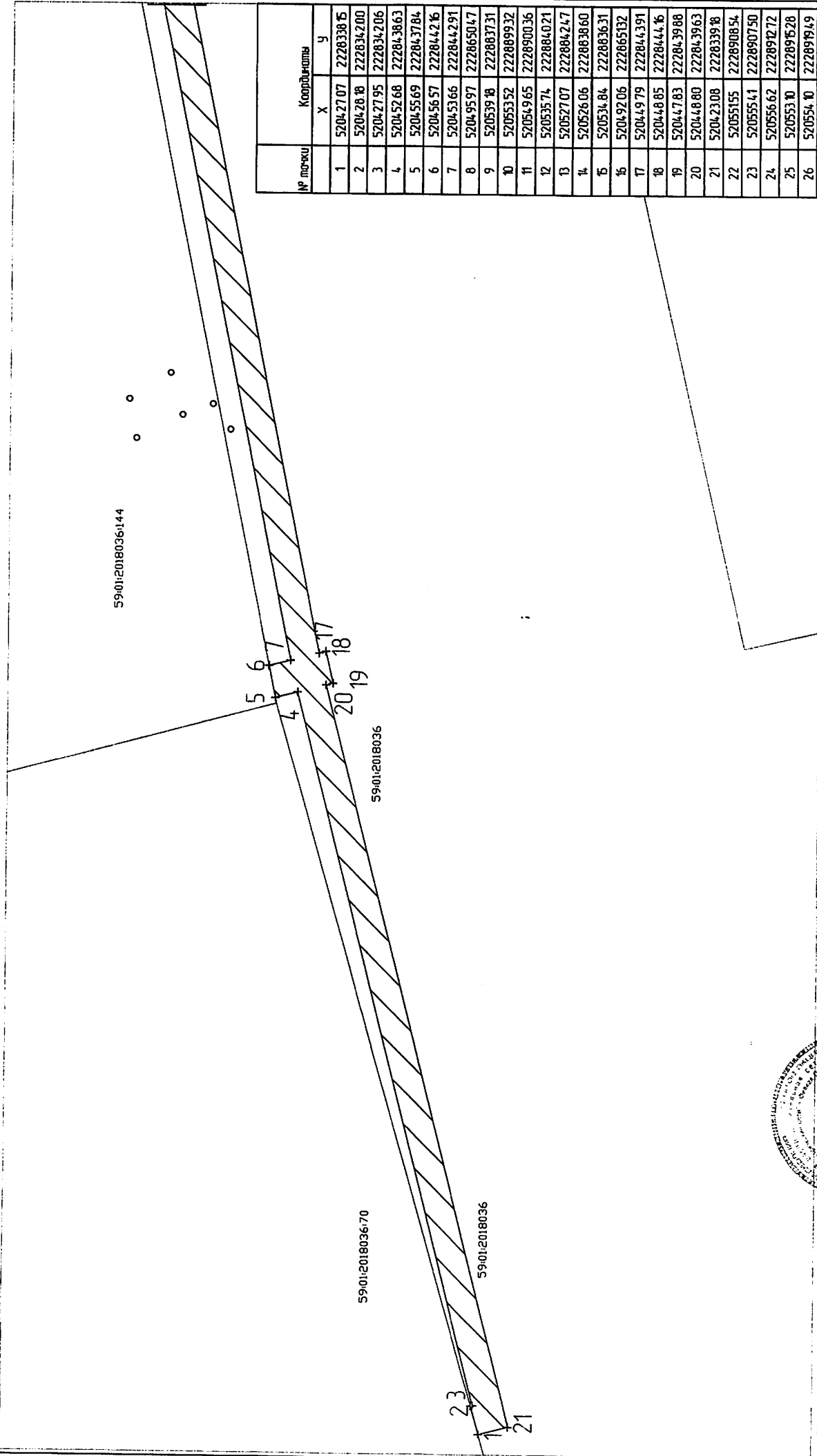
Приложение: схема предполагаемых к использованию земель или части земельного участка на 4 л. в 1 экз.

И.о. начальника отдела предоставления
земельных участков по работе
с юридическими лицами



Н.Н. Борцова

Схема предполагаемых к использованию земель или части земельного участка
Объект: «Строительство БКТП 10/0,4 кВ (мощность 2х630 кВт), К/Л-10 кВ для электроснабжения детского реабилитационного центра по адресу г. Пермь, Ленинский р-н, ул. М. Жукба, 39а»
Местоположение: г. Пермь, Ленинский р-н, ул. М. Жукба (кат. «Бортал 59.01.2018036»)
Категория: Земли населенных пунктов.
Площадь земельного участка на период строительства: 3196 м2
Масштаб: 1:500



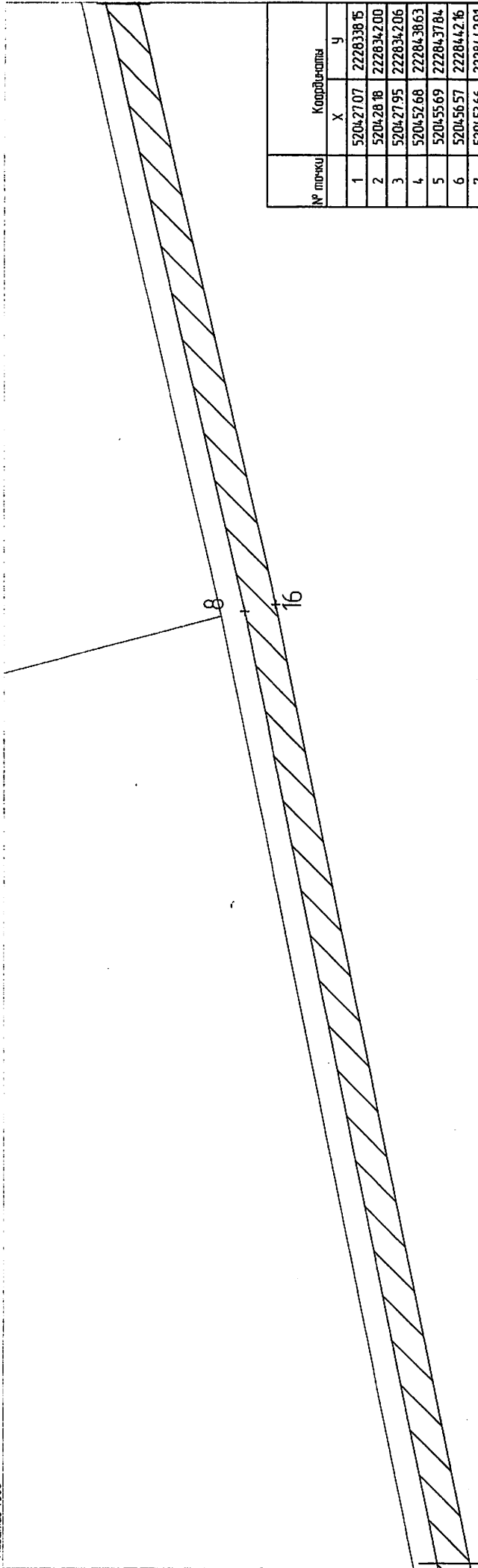
1-2 - смежная граница с участком 59.01.2018036.70
10-11, 22-23 - смежная граница с участком 59.01.0000000.1593
24-25, 26-27 - смежная граница с участком 59.01.2018032.30
29-30 - смежная граница с участком 59.01.2018032.43
5-6 - смежная граница с участком 59.01.2018036.144

Условные обозначения:
59.01.2018036 - кадастровый номер кадастрового квартала
В - номер учтенного земельного участка
391 - кадастровый номер земельного участка
н/п - кадастровый номер земель, сведения о которой находятся в Едином государственном реестре недвижимости
— — — — — граница земельного участка
— — — — — граница земель, предоставляемых к использованию

Земельный участок № 59.01.2018036.144
г. Пермь 59.01.2018036 от 29.01.2018

№ точки	Координаты	
	X	Y
1	52042707	22283385
2	52042818	222834200
3	52042795	222834206
4	52045268	222843863
5	52045569	222843784
6	52045657	222844216
7	52045366	222844291
8	52049597	222865047
9	52053918	222883731
10	52055352	222889932
11	52054965	222890036
12	52053574	222884021
13	52052707	222884247
14	52052606	222883860
15	52053484	222883631
16	52049206	222865132
17	52044979	222844391
18	52044885	222844416
19	52044783	222843988
20	52044880	222843963
21	52042308	222833918
22	52055155	222890854
23	52055541	222890750
24	52055662	222891272
25	52055310	222891528
26	52055410	222891949
27	52055759	222891694
28	52056307	222894017
29	52056652	222894219
30	52060635	222911434
31	52060247	222911530
32	52056302	222894477
33	52055944	222894268

Схема предполагаемых к использованию земель или части земельного участка
Объект «Спроектировано БКТП 10/0,4 кВ (мощностью 2х630 кВт), К/Л-10 кВ для электроснабжения делского реабилитационного центра по адресу г. Пермь,
Ленинский р-н, ул. М. Жуклова, 39»
Местоположение: г. Пермь, Ленинский р-н, ул. М. Жуклова (код. квартал 59.01.2018036)
Категория: Земли населенных пунктов
Площадь земельного участка на период строительства: 3196 м2
Масштаб: 1:500



№ точки	Координаты	
	X	Y
1	52042707	222833815
2	52042818	222834200
3	52042795	222834206
4	52045268	222843863
5	52045569	222843784
6	52045657	222844216
7	52045366	222844291
8	52049597	222865047
9	52053918	222883731
10	52055352	222889932
11	52054965	222890036
12	52053574	222884021
13	52052707	222884247
14	52052606	222883860
15	52053484	222883631
16	52049206	222865132
17	52044979	222844391
18	52044885	222844416
19	52044783	222843988
20	52044880	222843963
21	52042308	222833918
22	52055155	222890854
23	52055541	222890750
24	52055662	222891272
25	52055310	222891528
26	52055410	222891949
27	52055759	222891694
28	52056307	222894017
29	52056652	222894219
30	52060635	222914134
31	52060247	222915130
32	52056302	222894477
33	52055944	222894268

59.01:2018036:18

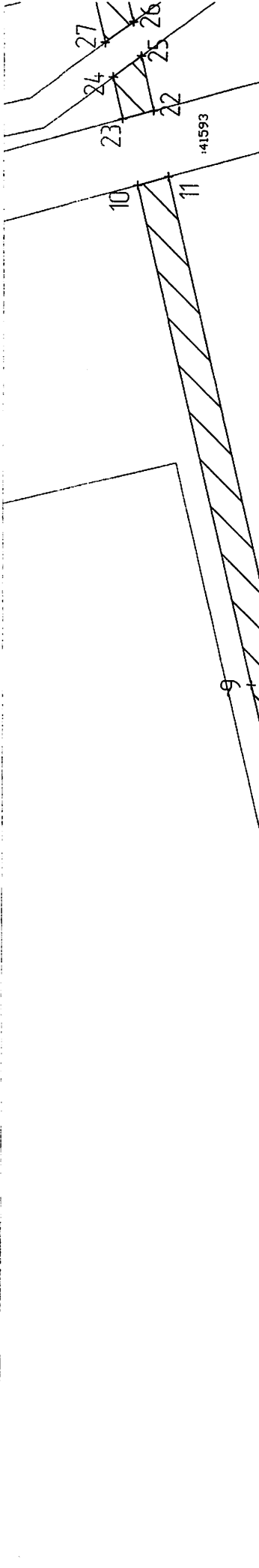


Условные обозначения:
59.01:2018036 - кадастровый номер кадастрового квартала
8 - номер учтенного земельного участка
391 - кадастровый земельный участок
н.п. - характерная точка границы, сведения о которой указаны
--- - граница земельного участка
--- - граница земель, предоставляемых к использованию

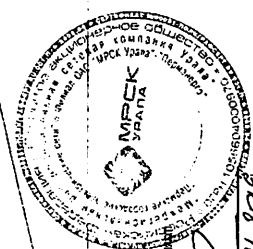
Зодчий: Демидов МВ
лист 59.01.2018036 от 29.01.2018

1-2 - смежная граница с участком 59.01.2018036:70
10-11, 22-23 - смежная граница с участком 59.01.00000004:593
24-25, 26-27 - смежная граница с участком 59.01.2018032:30
29-30 - смежная граница с участком 59.01.2018032:43
5-6 - смежная граница с участком 59.01.2018036:144

Схема предложений к использованию земель или части земельного участка
 Объект «Строительство БКТП 10/0,4 кВ мощностью 2х30 кВА, КЛ-10 кВ для электроснабжения детского реабилитационного центра по адресу г. Пермь, Ленинский р-н, ул. М. Жукова, 39а»
 Местоположение г. Пермь, Ленинский р-н, ул. М. Жукова (код «адреса» 59 01 2018036)
 Категория: Земли населенных пунктов
 Площадь земельного участка на период строительства 3196 м²
 Масштаб 1:500



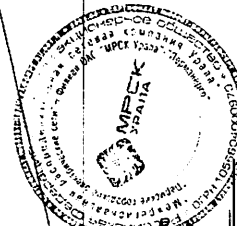
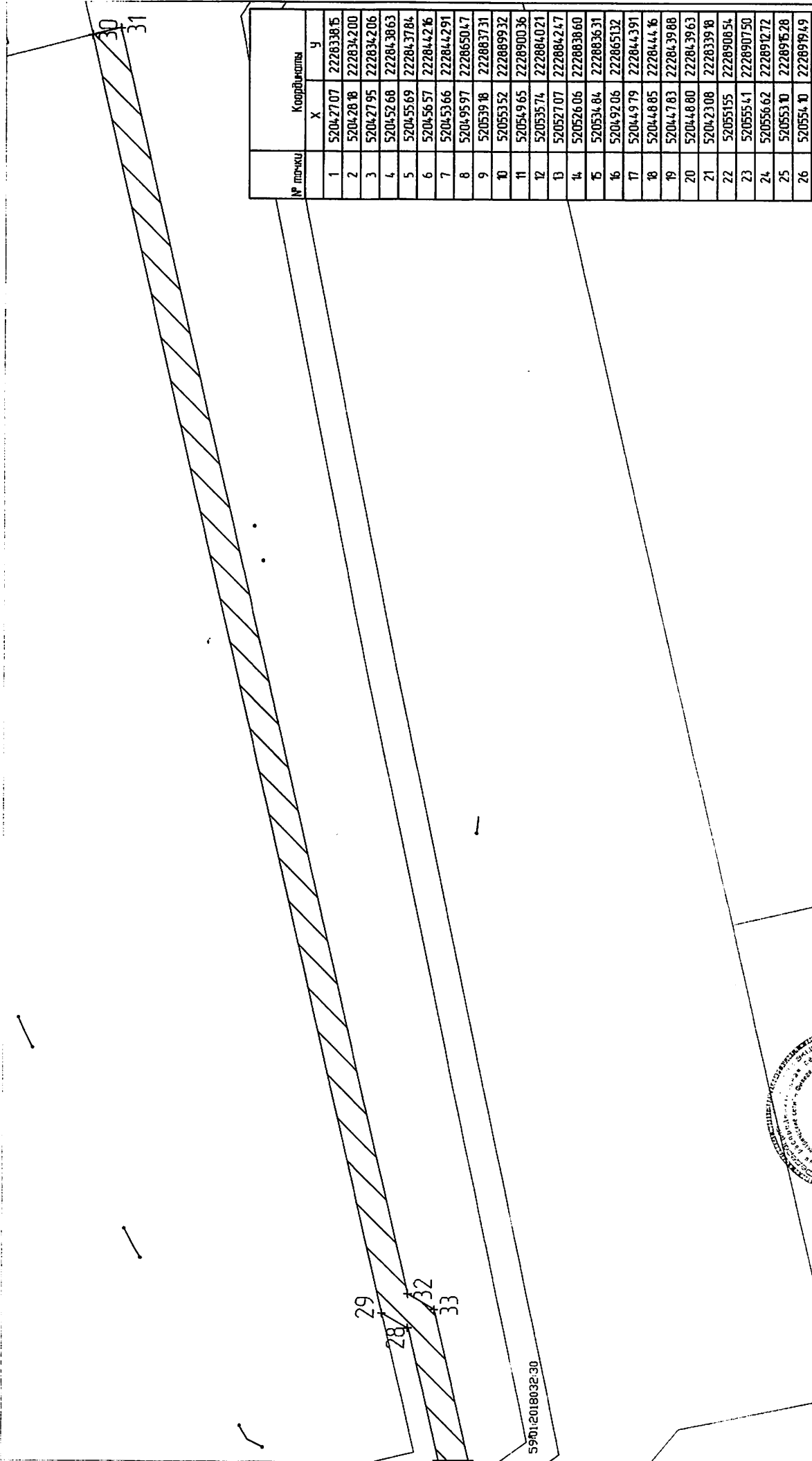
№ точки	Координаты	
	X	Y
1	5204.2107	2228338.5
2	5204.2818	2228342.00
3	5204.2795	2228342.06
4	5204.5268	2228438.63
5	5204.5569	2228437.84
6	5204.5657	2228442.16
7	5204.5366	2228442.91
8	5204.9597	22286504.7
9	520539.18	2228837.31
10	520553.52	2228899.32
11	520549.65	2228900.36
12	520535.74	2228840.21
13	520527.07	2228842.47
14	520526.06	2228838.60
15	520534.84	2228836.31
16	5204.9206	222865132
17	5204.979	2228443.91
18	5204.4885	2228444.16
19	5204.783	2228439.88
20	5204.880	2228439.63
21	5204.2308	2228339.18
22	52055155	2228908.54
23	52055541	2228907.50
24	520556.62	2228912.72
25	520553.10	2228915.28
26	520554.10	2228919.49
27	520557.59	2228916.94
28	52056307	2228910.77
29	520566.52	2228912.19
30	520606.35	222914.34
31	52060247	222915.30
32	52056302	2228914.77
33	52055944	2228912.68



Условные обозначения:
 59 01 2018036 - кадастровый номер кадастрового квартала
 8 - номер учтенного земельного участка
 391 - Идентификационный номер земельного участка
 1 - характерная точка границ, сведения о которой поданы
 11 - граница земельного участка
 --- граница земель, предоставляемых к использованию
 Заметьте: Демонстрация 11.11.2019
 год 39.11.2019 13.64 от 29.01.2019

1-7 - сменная граница с участком 59 01 2018036 70
 10-11 22-23 - сменная граница с участком 59 01 000000014593
 24-25 26-27 - сменная граница с участком 59 01 2018032 30
 29-30 - сменная граница с участком 59 01 2018032 43
 5-6 - сменная граница с участком 59 01 2018036 14

Схема предполагаемых к использованию земель или части земельного участка
 Объект «Спроектирование БКТП 10/0,4 кВ мощностью 2х630 кВА, КЛ-10 кВ для электроснабжения детского реабилитационного центра по адресу: г. Пермь, Ленинский р-н, ул. М. Жукова, 39а»
 Местоположение: г. Пермь, Ленинский р-н, ул. М. Жукова (кад. квартал 59012018036)
 Категория: Земли населенных пунктов
 Площадь земельного участка на период строительства: 3196 м²
 Масштаб: 1:500



Условные обозначения:
 59012018032-30 - кадастровый номер кадастрового квартала
 8 - номер учтенного земельного участка
 391 - испрашиваемый земельный участок
 1 - характеристика почва дренажных сооружений о которой сообщается
 - граница земельного участка
 - граница земель, предоставляемых к использованию
 Заведующий: Давыдова И.В.
 от 29.01.2019

№ точки		Координаты	
		X	Y
1		520427707	222833815
2		52042818	222834200
3		52042795	222834206
4		52045268	222843863
5		52045569	222843784
6		52045657	222844216
7		52045366	222844291
8		52049597	222865047
9		52053918	222883731
10		52055352	222889932
11		52054965	222890036
12		52053574	222884021
13		52052707	222884247
14		52052606	222883860
15		52053484	222883631
16		52049206	222865132
17		52044979	222844391
18		52044885	222844416
19		52044783	222843988
20		52044880	222843963
21		52042308	222833918
22		52055155	222890854
23		52055541	222890750
24		52055662	222891272
25		52055310	222891528
26		52055410	222891949
27		52055759	222891694
28		52056307	222891017
29		52056652	222891219
30		52060635	222911434
31		52060247	22291530
32		52056302	222891477
33		52056311	222891744

1-2 - смежная граница с участком 59012018036
 10-11 22-23 - смежная граница с участком 5901000000004593
 24-25, 26-27 - смежная граница с участком 5901201803230
 29-30 - смежная граница с участком 5901201803243
 5-6 - смежная граница с участком 59012018036144